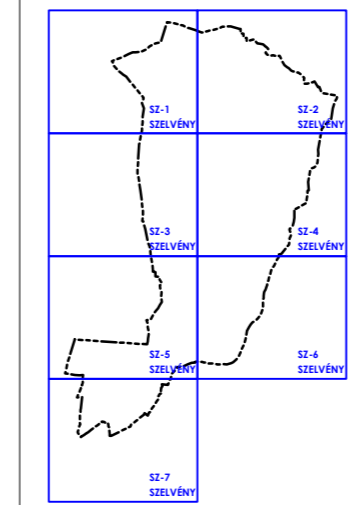
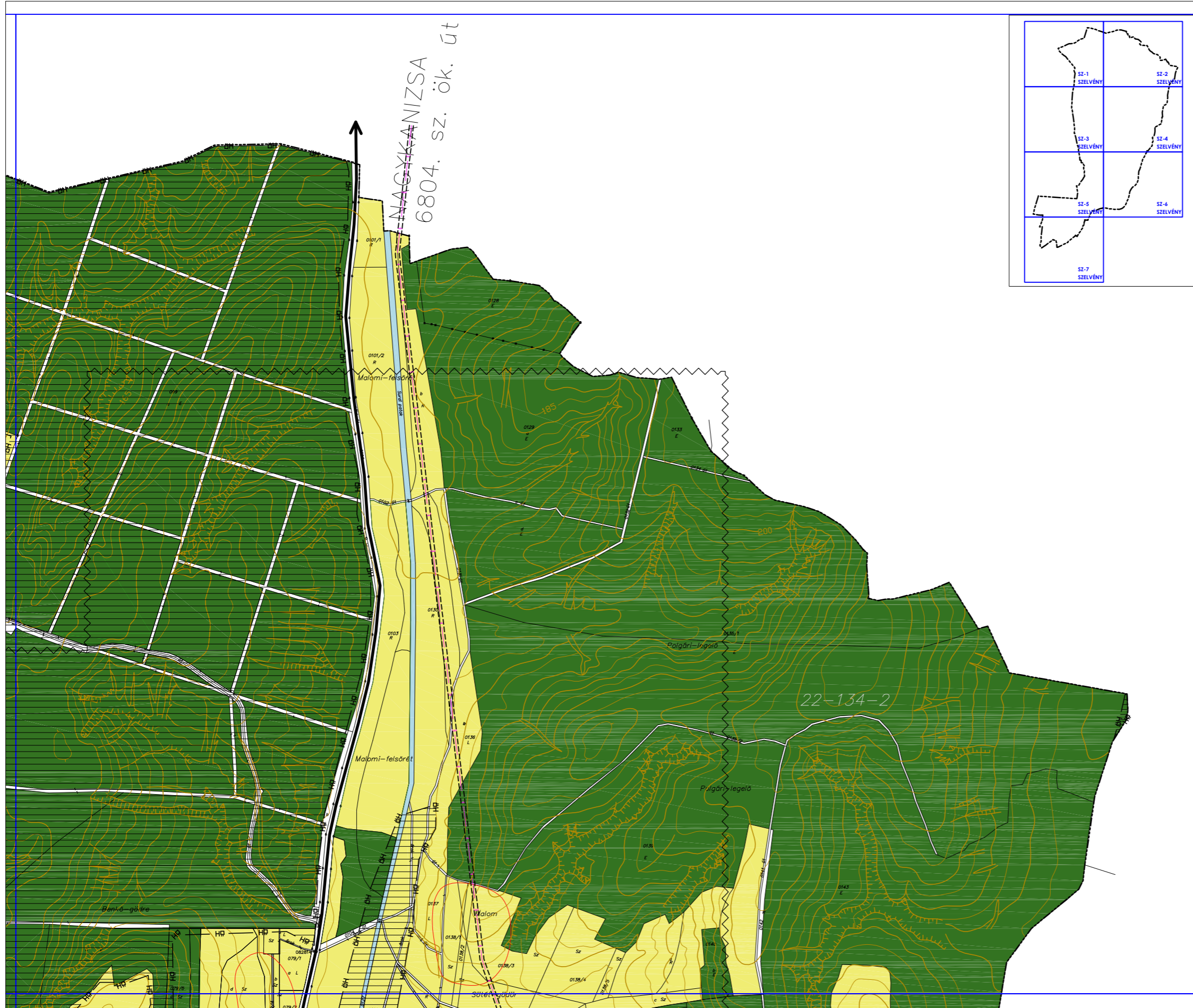
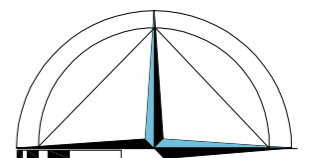


SURD TELEPÜLÉSSZERKEZETI TERVE

2. melléklet a 86/2005. (VII. 27.) önkormányzati határozathoz

SZ-2 JELŰ SZELVÉNY





SURD
TELEPÜLÉSRENDEZÉSI TERVE

TELEPÜLÉSSZERKEZETI TERV
M=1:10000
MÓDOSÍTÁS

GENERALIS TERVEZŐ: TERVEZŐK: Berczeli Emília Dima András MK 01-2130, <i>[Signature]</i> vezető település-vezető tervező VZ-T, TE-T, TH-T, TV-T rendező tervező Kőrösné Bónus Gyöngyi 20-0225 kld-1 TT/1 01-2447 Nemes Zoltán KI 01 5053 <i>[Signature]</i> Szél Sándor KB-T, SZKV-1.1, SZKV-1.2, SZKV-1.3, KB-T, SZKV-1.4. Tokaj Zita régész Loncsák Lejos K2-20-0261/05 <i>[Signature]</i>		MUNKATÁRS: Szóke Tomás Horváth Imola
DÁTUM: 2016. november		

JELMAGYARÁZAT

MEGLÉVŐ	TERVEZETT	Beépítésre szánt területek	Szintterület-sűrűség
		FALUSIAS LAKÓTERÜLET	0,25-0,3
		TELEPÜLÉSKÖZPONT VEGYES TERÜLET	1,5
		ÜDÜLŐHÁZAS ÜDÜLŐ TERÜLET	1,0
		KERESKEDELMI-SZOLGÁLTATÓ/IPARI GAZDASÁGI TERÜLET	0,5
		KÜLÖNLEGES TERÜLET/TEMETŐ, SPORT, ARBORETUM, SZENNYVÍZKEZELŐ-TISZTÍTÓ	0,15
		- SPORTTERÜLET	
		- TÁVKÖZLESI ADÓTORONY / VÍZMŰ	
		- ARBORETUM / TEMETŐ	
		- POLGÁRMESTERI HIVATAL / ISKOLA	
		- TEMPLOM / MŰVELŐDÉSI HÁZ	
		- SZENNYVÍZTISZTÍTÓ	
Beépítésre nem szánt területek			
		KÖZLEKEDÉSI ÉS KÖZMŰ TERÜLET / PARKOLÓ	
		ZÖLDTERÜLET	
		VIZGAZDÁLKODÁSI TERÜLET	
		ÁLTALÁNOS MEZŐGAZDASÁGI TERÜLET	
		ERDŐTERÜLET	
		KERTES MEZŐGAZDASÁGI TERÜLET	
Közlekedési létesítmények			
		ORSZÁGOS MELLEKKÜT BEKÖTŐÚT/GYŰJTŐÚT	
		KERÉKPÁRÚT	
Egyéb jelek			
		BELTERÜLET HATÁRA	
		KÖZIGAZGATÁSI TERÜLET HATÁRA	
		VEDŐTÁVOLSÁG HATÁRA	
		ÖKOLÓGIAI HÁLÓZAT HATÁRA ÉS TERÜLETE	
		HELYI VÉDELEMRE JAVASOLT TERÜLET / TERMÉSZETI ÉRTEK	
		VÉDETT HELYI MŰVI ÉRTEK / EPÜLET ÉS JELE	
		ORSZÁGOS JELENTŐSÉGŰ RÉGÉSZETI TERÜLET HATÁRA, NYILVÁNTARTÁSI SZÁMA	
		RÉGÉSZETI ÉRDEKŰ TERÜLET HATÁRA	
		BÁNYATELEK HATÁRA	
		CH /MEDDŐ SZENYHDROGÉN KŰT/ FŰRÁSPONT AZONOSÍTÓ NÉVEL	
		GÁZVEZETEK VEDŐTÁVOLSÁGGAL	
		VILLAMOS LÉGVEZETÉK VEDŐTÁVOLSÁGGAL	
		IVÓVÍZ GERINCVEZETÉK	

Készült az állami alapadatok felhasználásával