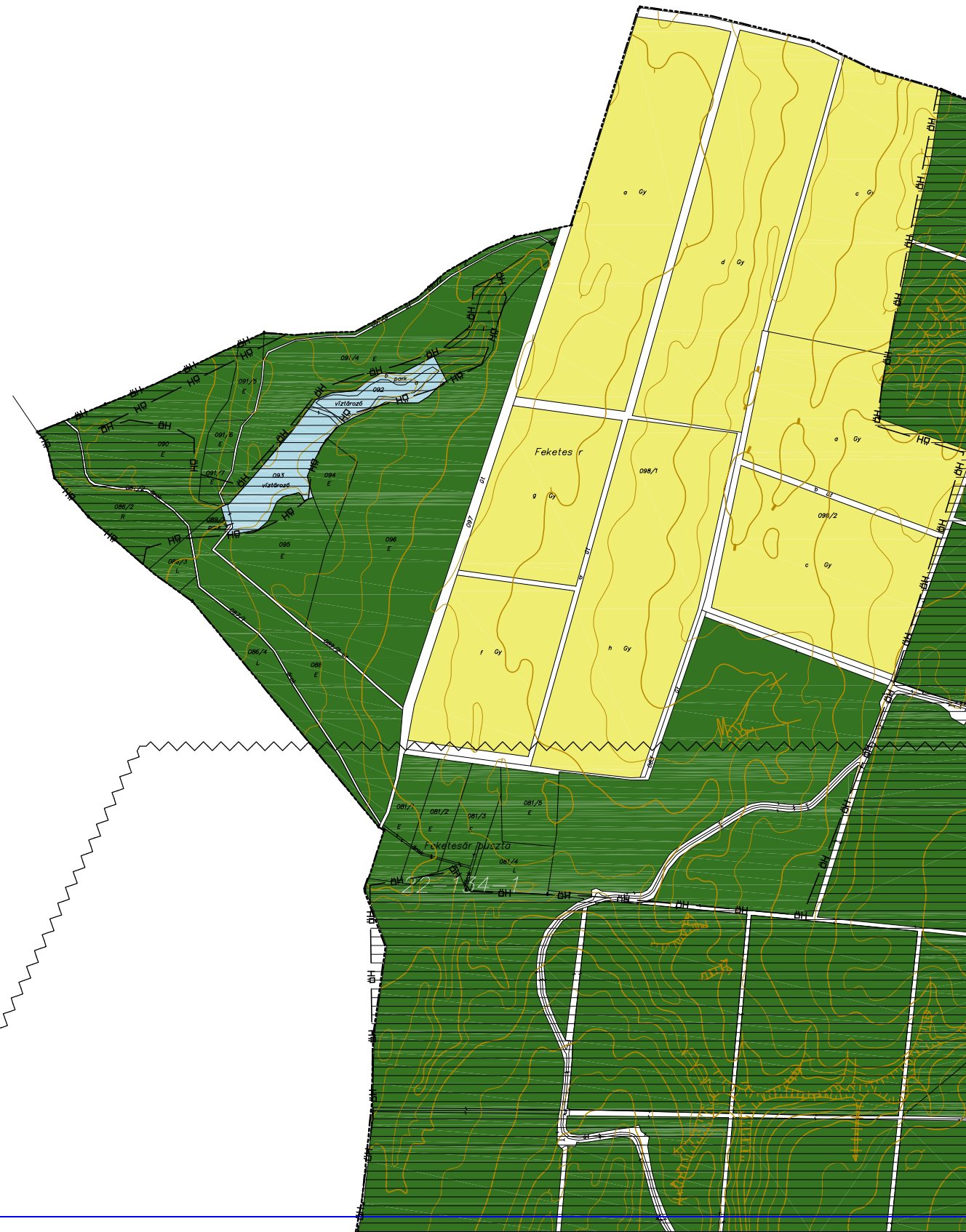
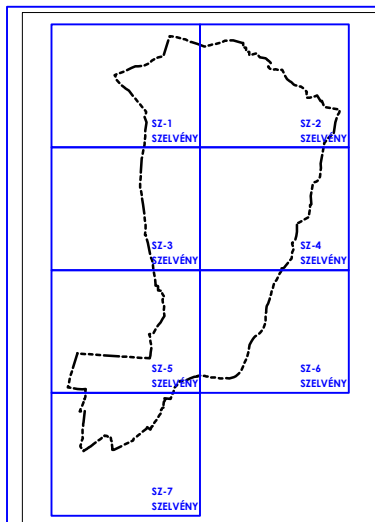
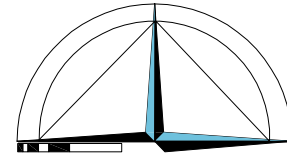


# SURD TELEPÜLÉSSZERKEZETI TERVE

2. melléklet a 86/2005. (VII. 27.) önkormányzati határozathoz

# SZ-1 JELŰ SZELVÉNY





**SURD**  
TELEPÜLÉSRENDEZÉSI TERVE

**TELEPÜLÉSSZERKEZETI TERV**  
M=1:10000  
MÓDOSÍTÁS

GENERALTERVEZŐ: TERVEZŐK: Bercezlai Emília vezető település- rendező tervező TT/1 01-2447		Dima András MK 01-2130 VZ-1, TE-1, TH-1, TV-1 Kormosné Bónus Gyöngyi 20-0225 kld-1 Nemes Zoltán K1 01 5053 Szék Sándor KB-1, SZKV-1.1 SZKV-1.2, SZKV-1.3, KB-1, SZKV-1.4 Tokaj Zita régész Láncaók Lojcs K2-20-0261/05		MUNKATÁRS: Szóke Tamás Horváth Imola	
JELMAGYARAZAT					
MEGLÉVŐ	TERVEZETT	Beépítésre szánt területek	Szintterület-sűrűség		
		FALUSIAS LAKÓTERÜLET	0,25-0,3		
		TELEPÜLÉSKÖZPONT VEGYES TERÜLET	1,5		
		ÜDÜLŐHÁZAS ÜDÜLŐ TERÜLET	1,0		
		KERESKEDELMI-SZOLGÁLTATÓ/IPARI GAZDASÁGI TERÜLET	0,5		
		KÜLÖNLÉGES TERÜLET/TEMETŐ, SPORT, ARBORÉTUM, SZENNYVÍZKEZELŐ-TISZTÍTÓ	0,15		
		- SPORTTERÜLET			
		- TÁVKÖZLESI ADÓTORONY / VÍZMŰ			
		- ARBORÉTUM / TEMETŐ			
		- POLGÁRMESTERI HIVATAL / ISKOLA			
		- TEMPLOM / MŰVELŐDÉSI HÁZ			
		- SZENNYVÍZTISZTÍTÓ			
Beépítésre nem szánt területek					
		KÖZLEKEDÉSI ÉS KÖZMŰ TERÜLET / PARKOLÓ			
		ZÖLDTERÜLET			
		VÍZGAZDÁLKODÁSI TERÜLET			
		ALTALÁNOS MEZŐGAZDASÁGI TERÜLET			
		ERDŐTERÜLET			
		KERTES MEZŐGAZDASÁGI TERÜLET			
Közlekedési létesítmények					
		ORSZÁGOS MELLÉKÚT			
		BEKÖTŐÚT/GYŰJTŐÚT			
		KERÉKPÁRÚT			
Egyéb jelek					
		BELTERÜLET HATÁRA			
		KÖZIGAZGATÁSI TERÜLET HATÁRA			
		VEDŐTÁVOLSÁG HATÁRA			
		ÖKOLÓGIAI HÁLÓZAT HATÁRA ÉS TERÜLETE			
		HELYI VÉDELEMRE JAVASOLT TERÜLET / TERMÉSZETI ÉRTEK			
		VEDETT HELYI MŰVI ÉRTEK / EPÜLET ÉS JELE			
		ORSZÁGOS JELENTŐSÉGŰ RÉGÉSZETI TERÜLET HATÁRA, NYILVANTARTÁSI SZÁMA			
		RÉGÉSZETI ÉRDEKŰ TERÜLET HATÁRA			
		BÁNYATELEK HATÁRA			
		CH /MEDDŐ SZÉNHYDROGÉN KŰT/ FŰRÁSPONT AZONOSÍTÓ NÉVEL			
		GÁZVEZETÉK VEDŐTÁVOLSÁGGAL			
		VILLAMOS LÉGVÉZETÉK VEDŐTÁVOLSÁGGAL			
		IVÓVÍZ GERINCVEZETÉK			

Készült az állami alapadatok felhasználásával